## 水基巡り

### 1　活動の目的、効果

**（1）体験活動上の効果**

◎阿蘇の自然に親しむ　◎集団行動、規律　◎課題克服、達成感　◎仲間づくり、協調性
◎阿蘇の文化に親しむ

**（2）ESD の課題解決に必要な 7 つの能力・態度**

⑥　つながりを尊重する態度
　人・もの・こと・社会・自然などと自分とのつながり・かかわりに関心をもち、それらを尊重し大切にしようとする態度

### 2　活動の詳細

| | | | | | | |
|---|---|---|---|---|---|---|
| 概要<br>（セールスポイント） | 阿蘇神社周辺は豊富な湧き水がたくさんあり、この地方では昔から「水基」と呼ばれ人々の生活に欠かせないものでした。「水基巡り」は、そんな阿蘇の豊かな水源を巡る活動で、以下の 3 種類があります。<br>・ウォークラリー　・24 マスビンゴ　・16 マスビンゴ<br>いずれも、地図をヒントにポイントへ移動し、その場所で問題に答えながらゴールやビンゴを目指す活動です。 | | | | | |
| 諸条件 | 実施形態 | 指導必須<br>※活動の事前指導に入る。 | | 提出書類 | | なし |
| | 必要経費 | なし | | 所要時間 | | ・ｳｫｰｸﾗﾘｰ：4 時間（活動 3※移動含）<br>・24 マス：5 時間（活動 2+移動 2）<br>・16 マス：4 時間（活動 1+移動 2） |
| | 活動場所 | 阿蘇神社周辺 | | 対象・人数 | | 園児～大人　ファミリーも可 |
| | 事前下見 | 推奨 | 実施時期　通年 | | 天候 | 晴天時が望ましい※雷は実施困難 |
| 準備するもの | 青少年交流の家で貸し出し可能な物 | | | 団体で準備する物 | | |
| | ・ボード<br>・無線機<br>・雷探知機　　等 | | | 【参加者】・マップ＆解答用紙<br>（ｳｫｰｸﾗﾘｰ、24 ﾏｽﾋﾞﾝｺﾞ、16 ﾏｽﾋﾞﾝｺﾞ）<br>水筒・帽子・雨合羽<br>・筆記用具（各班に 1 つ）・タオル・ちり紙<br>【指導者】・救急用品・携帯電話・笛　等<br>※阿蘇神社でバス・緊急車両駐車、昼食等予定の団体は、事前に交流の家へお知らせください。<br>※駐車料金 普通車　1 時間　100 円（30 分無料）<br>バ　ス　3 時間 1,000 円 | | |
| 役割分担 | 交流の家職員が行うこと | | | 団体引率者が行うこと | | |
| | 1）ルール説明、安全指導を行う<br>5）道具の受け取り、最終チェック | | | 1）ルール説明、安全指導を受ける<br>2）その他詳細について指示を出す。<br>3）（移動）活動（移動）<br>4）集計、結果発表、後片付け、振り返り<br>5）使用した道具の返却 | | |

### 3　活動のふりかえりのポイント

「視点」：世界の中で水道水が飲める国や地域について知り、日本（特に阿蘇）の水の豊かさについて知る。

「発問例」：日本（特に阿蘇）の水が豊かな理由について考えてみよう。

### 4　SDGｓで目指す姿

| | |
|---|---|
| | **6.6　2020 年までに、山地、森林、湿地、河川、帯水層、湖沼などの水に関連する生態系の保護・回復を行う。**<br><br>**きれいな水を守るために、自分でできることを考え行動しようとする姿。** |

# 阿蘇神社・水基巡りﾌｨｰﾙﾄﾞﾋﾞﾝｺﾞMAP【16ﾏｽ】

淡色地図（国土地理院）をもとに交流の家作成

R6.2.1改訂

# 阿蘇神社・水基巡り　フィールドビンゴ!！ 16マスビンゴ

| 団体名 | | 班 | | 代表氏名 | |
|---|---|---|---|---|---|

◎下の写真の場所を探し、それぞれの問題に答えましょう。縦・横・斜めがそろうと得点になります。

1

2

3

4

5


6

7

8

9

10


11

12

13

14

15

16

| | 問題 | 解答 | | 問題 | 解答 |
|---|---|---|---|---|---|
| 1 | 参道の先に見える山は？ | | 9 | この泉の名前は？ | |
| 2 | この雫の名前は？ | | 10 | この水の名前は？ | |
| 3 | この水の名前は？ | | 11 | この史跡の名前は？ | |
| 4 | 一之神陵に刻まれた阿蘇神社の神の名は？ | | 12 | この水の名前は？ | |
| 5 | この水の名前は | | 13 | この雫の名前は？ | |
| 6 | この神社（社）の名前は？ | | 14 | この水の名前は？ | |
| 7 | 水基の湧き水はどこに降った水が流れてきたでしょうか？ | | 15 | この水の付近にある建物は？ | |
| 8 | この泉の名前は | | 16 | この泉の名前は？ | |

R6.2.1改定　※水基によっては水が止まっているところがあります。

# 阿蘇神社・水基巡り　フィールドビンゴ!！ 16マスビンゴ

| 団体名 | | 班 | | 代表氏名 | 【解答】 |
|---|---|---|---|---|---|

◎下の写真の場所を探し、それぞれの問題に答えましょう。縦・横・斜めがそろうと得点になります。

1

2

3

4

5


6

7

8

9

10


11

12

13

14

15

16

| | 問題 | 解答 | | 問題 | 解答 |
|---|---|---|---|---|---|
| 1 | 参道の先に見える山は？ | 阿蘇山or高岳 | 9 | この泉の名前は？ | 阿吽の泉 |
| 2 | この雫の名前は？ | 竹沢の雫 | 10 | この水の名前は？ | 味彩の水 |
| 3 | この水の名前は？ | 文豪の水 | 11 | この史跡の名前は？ | さるたひこだいじん |
| 4 | 一之神陵に刻まれた阿蘇神社の神の名は？ | 健磐龍命 | 12 | この水の名前は？ | 欣命水 |
| 5 | この水の名前は | 菓恋水 | 13 | この雫の名前は？ | 語らいの雫 |
| 6 | この神社（社）の名前は？ | 矢村神社 | 14 | この水の名前は？ | 酒杜の水 |
| 7 | 水基の湧き水はどこに降った水が流れてきたでしょうか？ | 火山群(山) | 15 | この水の付近にある建物は？ | 銀行 |
| 8 | この泉の名前は | 神の泉 | 16 | この泉の名前は？ | 清泉 |

R6.2.1改訂　※水基によっては水が止まっているところがあります。